
















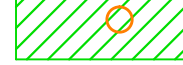









Правила землепользования и застройки Незайманавского сельского поселения Тимашевского района

Условные обозначения

-  Ж1 - Зона индивидуальной жилой застройки с приусадебными участками
-  ОД1 - Зона общественного, делового и коммерческого назначения
-  ОД2 - Зона объектов образования, просвещения, культуры, здравоохранения и спорта
-  ПК - Зона производственно-коммунальных объектов
-  ТА - Зона инженерной и транспортной инфраструктур автомобильного транспорта
-  Р - Зона зеленых насаждений общего пользования
-  СХ1 - Зона сельскохозяйственного использования
-  СН1 - Зона кладбищ
-  СН2 - Зона водозаборных сооружений
-  СХ2 - Зона сельскохозяйственного назначения
-  В - Зона водных объектов
-  Санитарная зона от ВЭЛ
-  Санитарная зона от придорожной полосы
-  Санитарная зона линии связи
-  Санитарная зона от кладбища
-  Санитарная зона от предприятий
-  Санитарная зона от газа
-  Охранные зоны курганов
-  Охранные зоны памятников
-  Охранные зоны скважин недропользования
-  Границы Незайманавского сельского поселения
-  Границы населенного пункта
-  Водоохранная зона
-  Защитная зона
-  Зона сельскохозяйственного использования без права строительства (до принятия решения о поэтапном изменении вида землепользования в установленном законом порядке в соответствии с этапами строительства, определенными генеральным планом)

